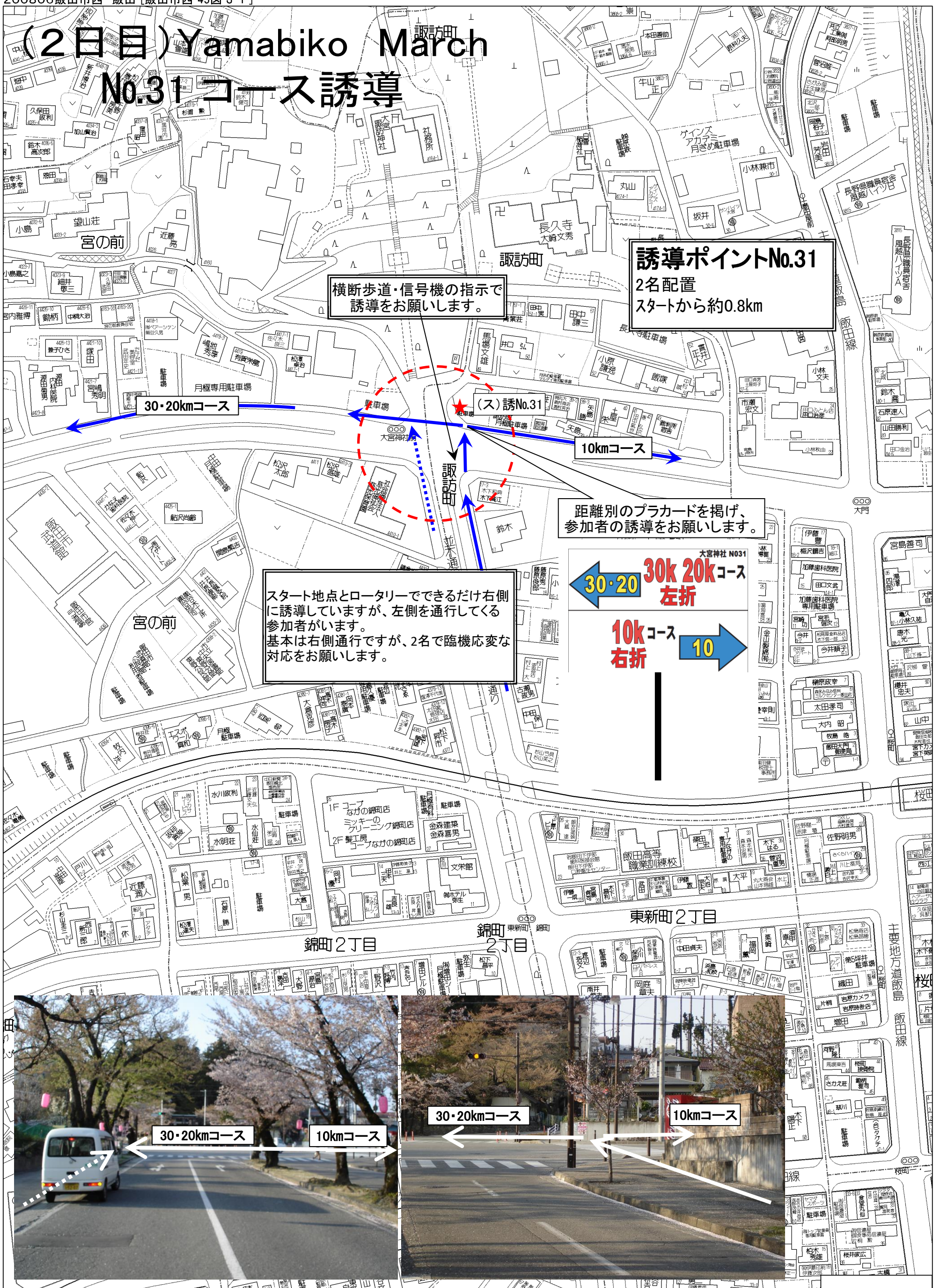


# (2日目) Yamabiko March No.31 コース誘導



横断歩道・信号機の指示で誘導をお願いします。

**誘導ポイントNo.31**  
2名配置  
スタートから約0.8km

30・20kmコース

(ス) 誘No.31

10kmコース

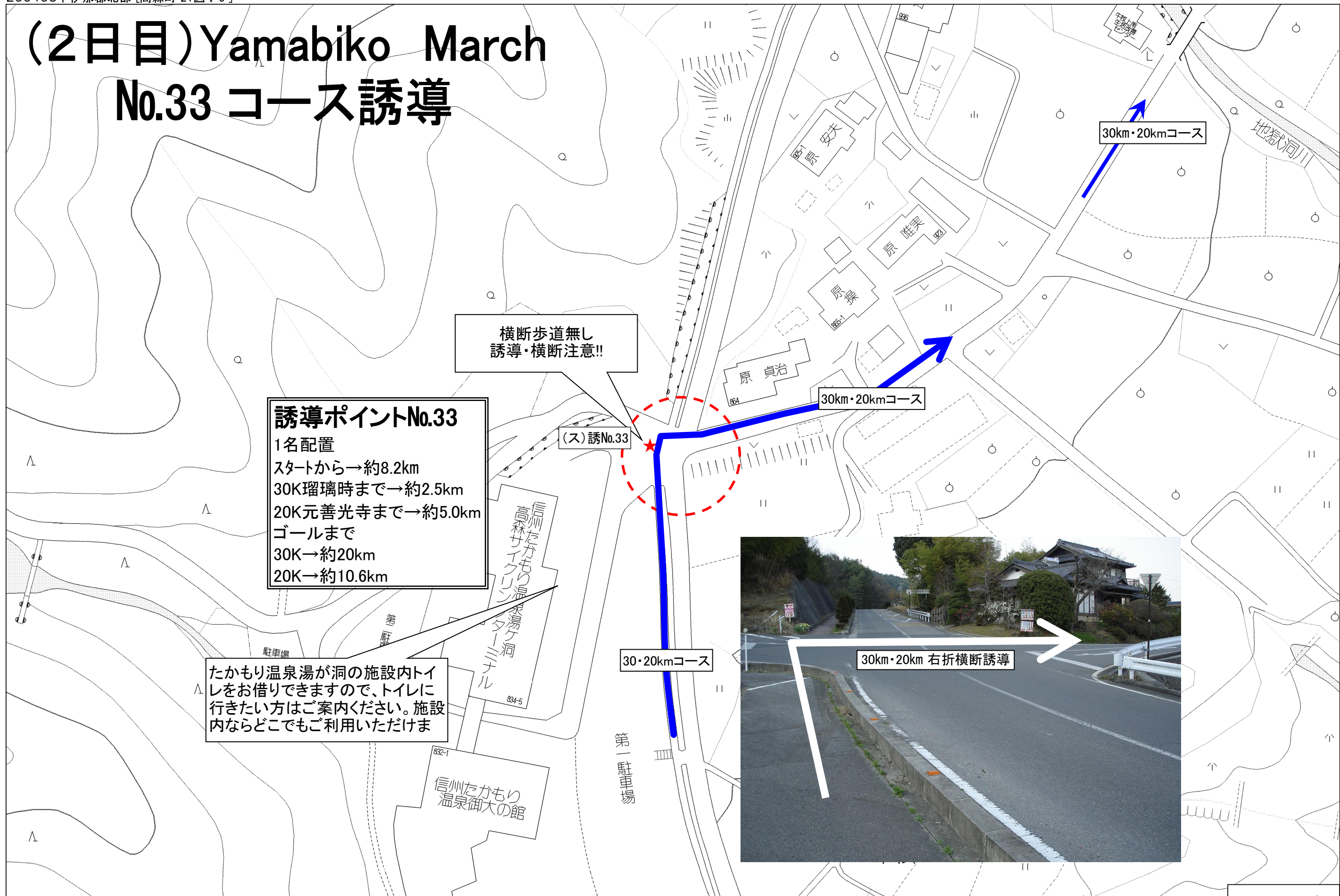
距離別のプラカードを掲げ、参加者の誘導をお願いします。

スタート地点とロータリーでできるだけ右側に誘導していますが、左側を通行してくる参加者がいます。基本は右側通行ですが、2名で臨機応変な対応をお願いします。

**30・20 30k 20kコース**  
**左折**  
**10kコース**  
**右折**

飯田市宮の前付近


# (2日目) Yamabiko March No.33 コース誘導



**誘導ポイントNo.33**  
 1名配置  
 スタートから→約8.2km  
 30K瑠璃時まで→約2.5km  
 20K元善光寺まで→約5.0km  
 ゴールまで  
 30K→約20km  
 20K→約10.6km

横断歩道無し  
 誘導・横断注意!!

たかもり温泉湯が洞の施設内トイレをお借りできますので、トイレに行きたい方はご案内ください。施設内ならどこでもご利用いただけます



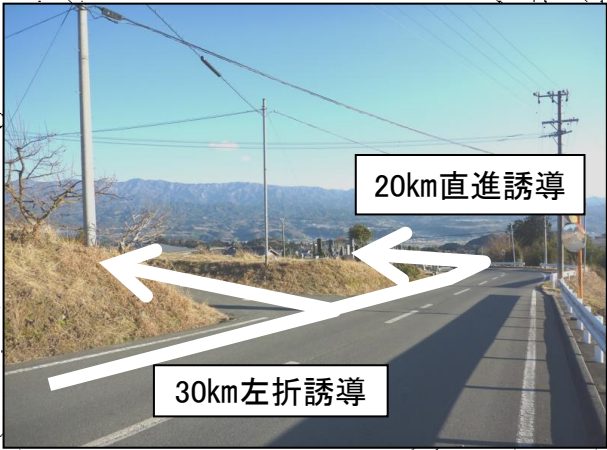
# (2日目) Yamabiko March No.34 コース誘導



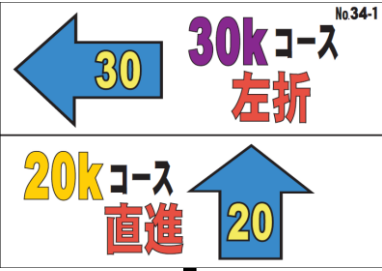
20K,30Kの参加者がほぼ同じ時間にきます。  
看板、声かけでの誘導をお願いします。

(ス)誘No.34-1

30km・20kmの分岐になります。  
横断歩道の無い交差点です。  
横断誘導にご注意ください。

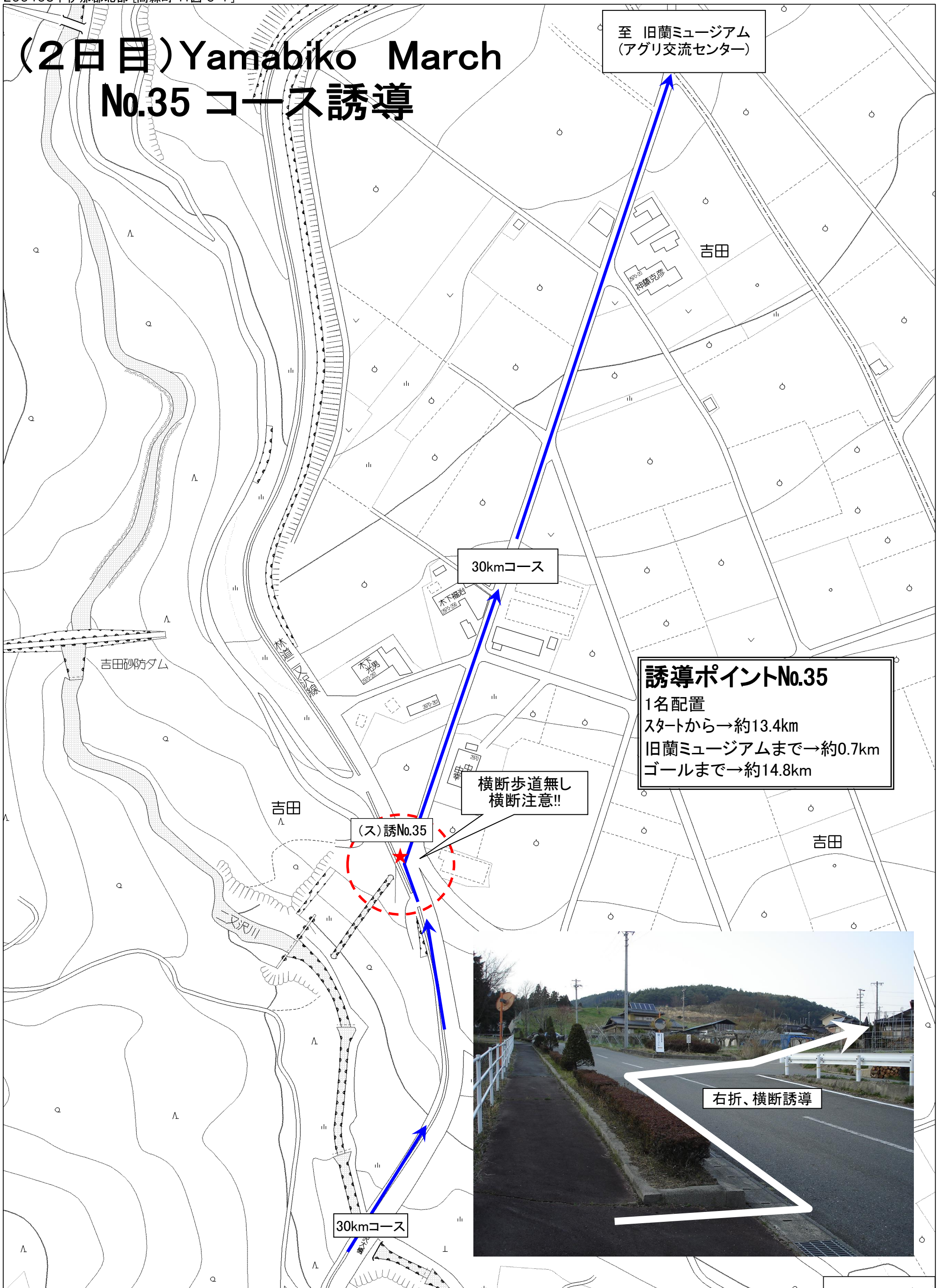


分岐用プラカードを持って  
誘導をお願いします。



**誘導ポイントNo.34**  
1名配置  
スタートから→約9.1km  
30K瑠璃時まで→約1.6km  
20K元善光寺まで→約4.1km  
ゴールまで  
30K→約19.1km

# (2日目) Yamabiko March No.35 コース誘導



至 旧蘭ミュージアム  
(アグリ交流センター)

吉田

30kmコース

**誘導ポイントNo.35**  
 1名配置  
 スタートから→約13.4km  
 旧蘭ミュージアムまで→約0.7km  
 ゴールまで→約14.8km

横断歩道無し  
横断注意!!

(ス)誘No.35

吉田

30kmコース



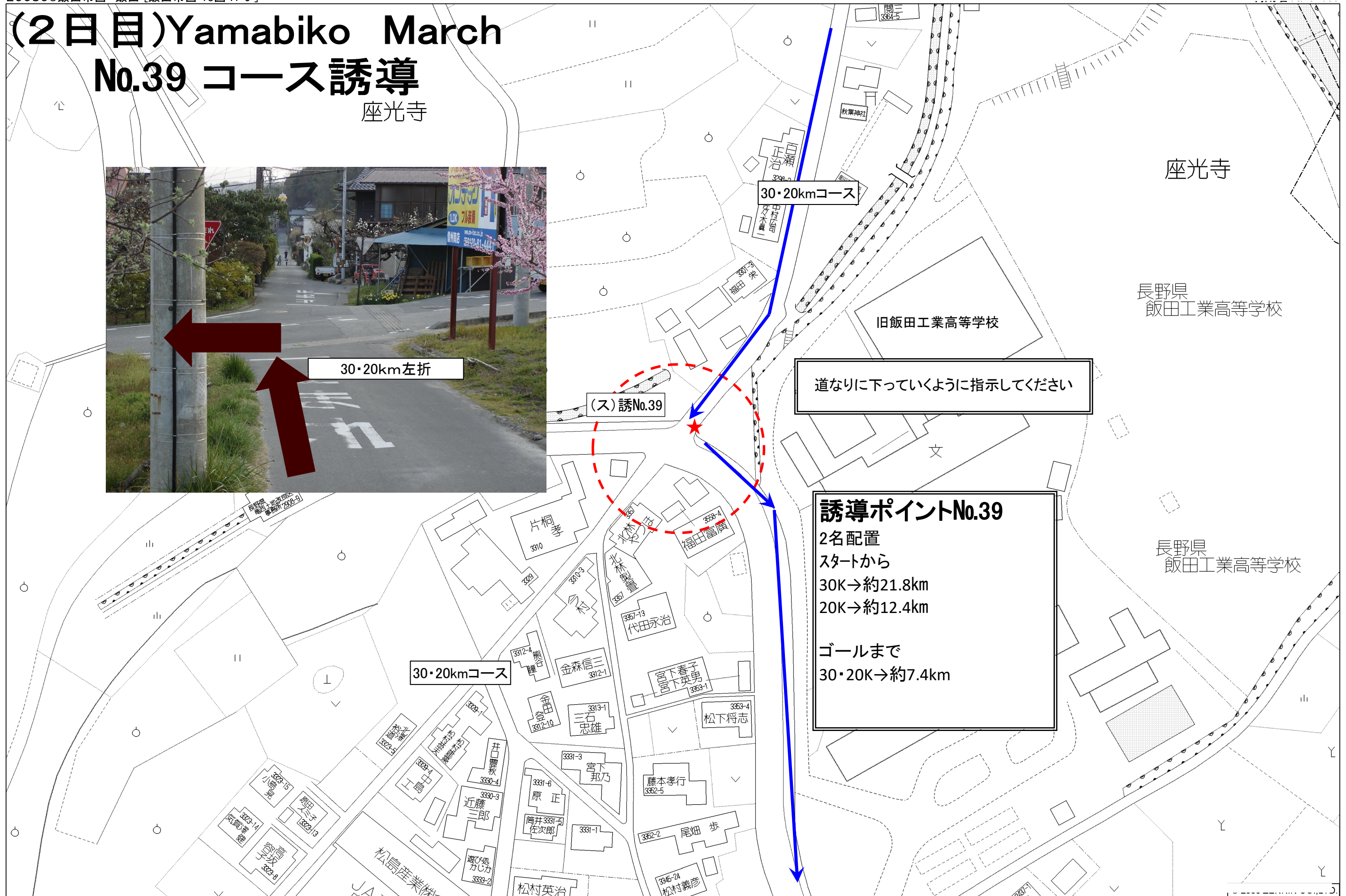
右折、横断誘導

# (2日目) Yamabiko March No.39 コース誘導

座光寺



30・20km左折





道なりに下っていくように指示してください

**誘導ポイントNo.39**  
 2名配置  
 スタートから  
 30K→約21.8km  
 20K→約12.4km  
 ゴールまで  
 30・20K→約7.4km

# (2日目)Yamabiko March 元善光寺 コース誘導





# (2日目) Yamabiko March No.41 コース誘導

上郷 飯沼



通行車両注意

直進誘導  
(歩道)

30・20・10kmコース

例年、車道に広がって歩行する参加者が若干名います。  
声での注意喚起、誘導をお願いします。

## 誘導ポイントNo.41

- 1名配置
- スタートから
- 30K→約24.3km
- 20K→約14.9km
- 10K→約7.3km
- ゴールまで→約3.9km

横断誘導  
車両多し  
注意!!

(ス) 誘No.41

30・20・10kmコース



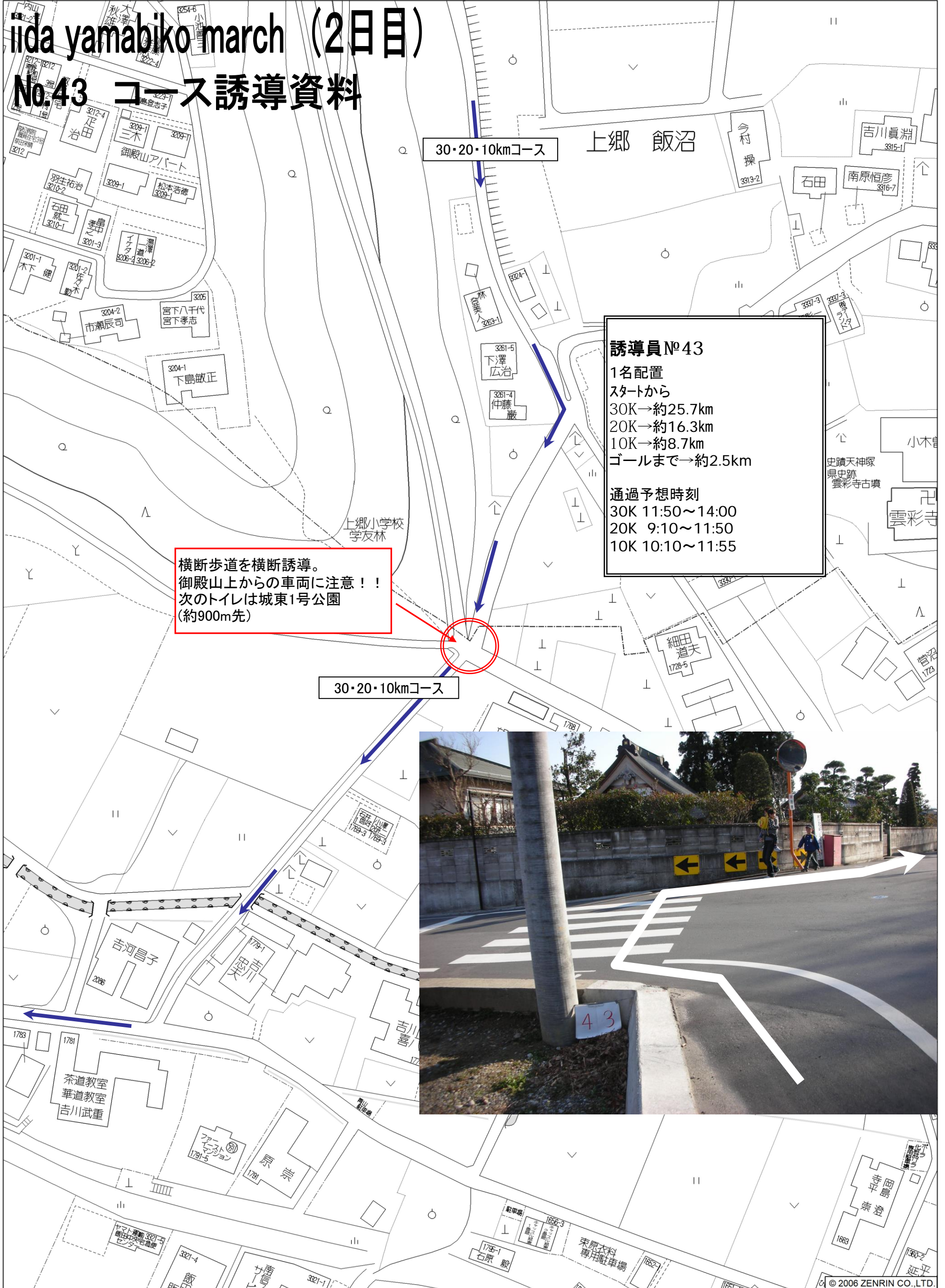
左折誘導

高松通り(県道市場桜町線)



# iida yamabiko march (2日目)

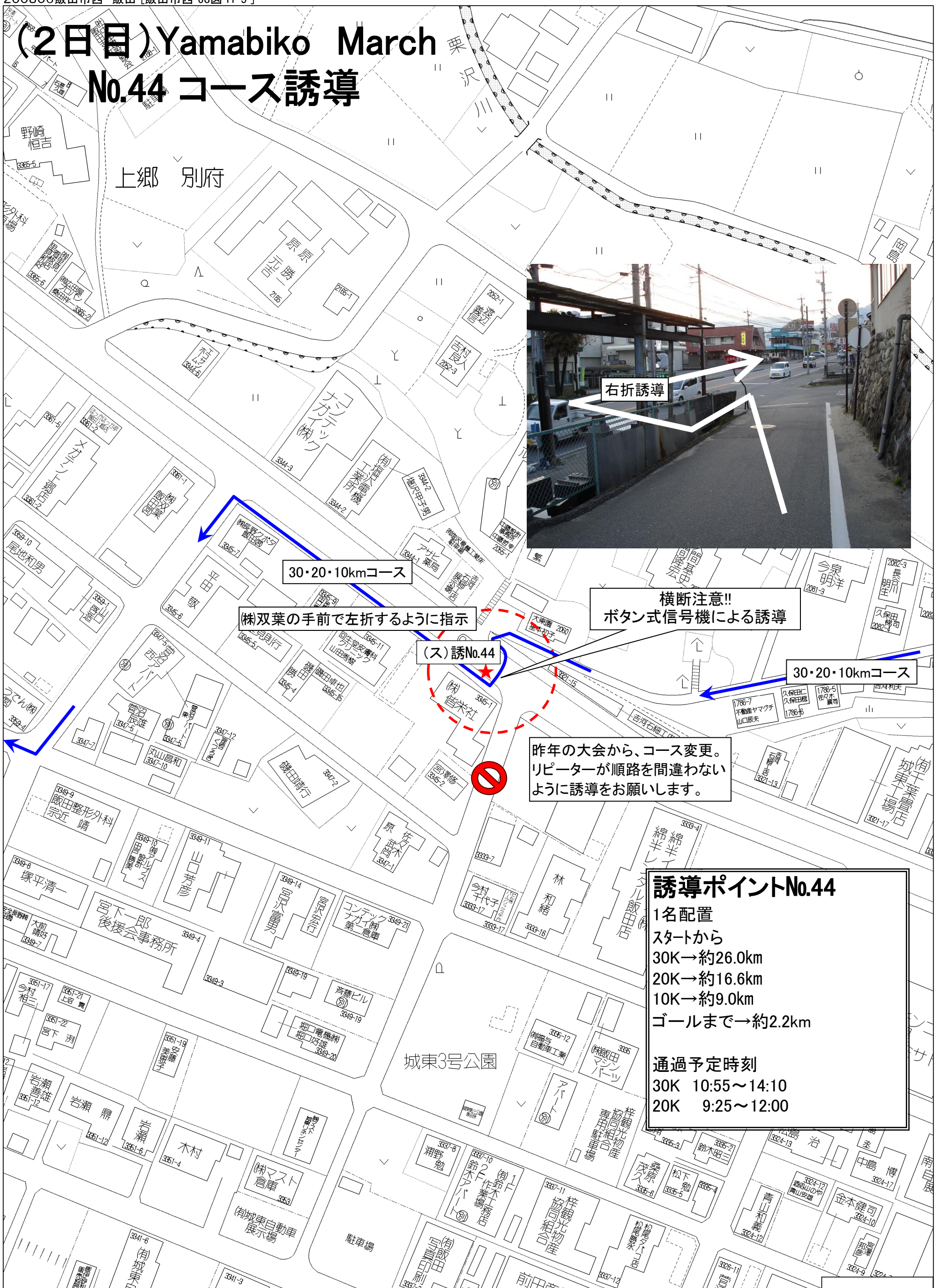
## No.43 コース誘導資料



横断歩道を横断誘導。  
御殿山上からの車両に注意！！  
次のトイレは城東1号公園  
(約900m先)

**誘導員№43**  
1名配置  
スタートから  
30K→約25.7km  
20K→約16.3km  
10K→約8.7km  
ゴールまで→約2.5km  
  
通過予想時刻  
30K 11:50～14:00  
20K 9:10～11:50  
10K 10:10～11:55

# (2日目) Yamabiko March No.44 コース誘導



**誘導ポイントNo.44**

1名配置  
 スタートから  
 30K→約26.0km  
 20K→約16.6km  
 10K→約9.0km  
 ゴールまで→約2.2km

通過予定時刻  
 30K 10:55～14:10  
 20K 9:25～12:00

# (2日目) Yamabiko March No.46 コース誘導

## 誘導ポイントNo.46

1名配置  
 スタートから  
 30K→約27km  
 20K→約17.6km  
 10K→約10km  
 ゴールまで→約1.2km

### 通過予定時刻

30K 11:00~14:30  
 20K 9:35~12:20



左折、横断誘導

東中央通 信号機の無い交差点で、横断歩道を渡るように誘導してください。

(ス) 誘No.46

30・20・10kmコース

30・20・10kmコース

例年、この箇所は右側通行を指示していますが、左側を通行してくる参加者が存在しているようです。美術博物館手前の誘導看板は右側についていますので、右側通行にさせていただきます。

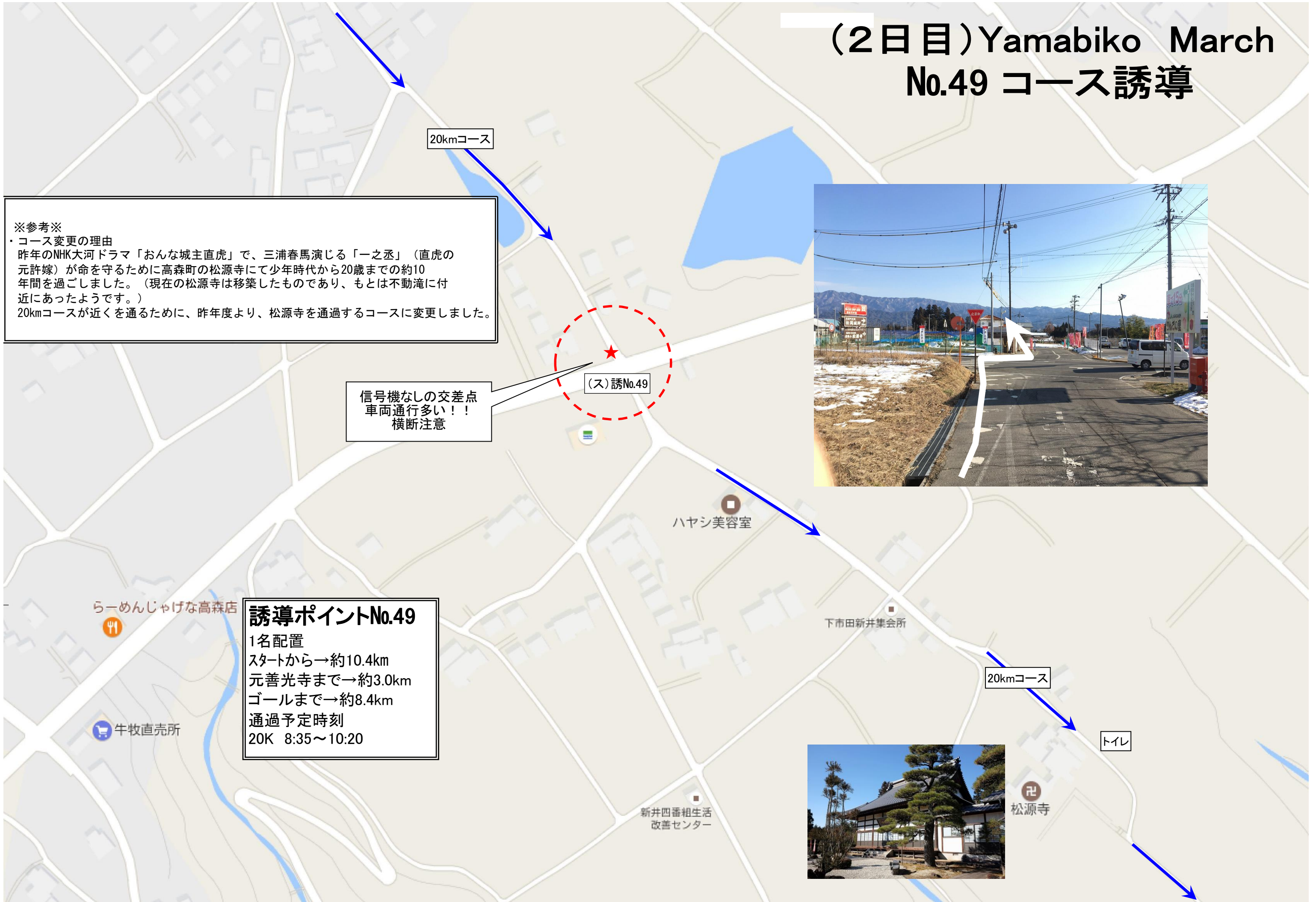
# (2日目) Yamabiko March No.49 コース誘導

※参考※  
・コース変更の理由  
昨年NHK大河ドラマ「おんな城主直虎」で、三浦春馬演じる「一之丞」(直虎の元許嫁)が命を守るために高森町の松源寺にて少年時代から20歳までの約10年間を過ごしました。(現在の松源寺は移築したものであり、もとは不動滝に付近にあったようです。)  
20kmコースが近くを通るために、昨年度より、松源寺を通過するコースに変更しました。

信号機なしの交差点  
車両通行多い!!  
横断注意

## 誘導ポイントNo.49

1名配置  
スタートから→約10.4km  
元善光寺まで→約3.0km  
ゴールまで→約8.4km  
通過予定時刻  
20K 8:35~10:20



# (2日目) Yamabiko March No.63 コース誘導

## 誘導ポイントNo.63

1名配置  
スタートから  
30K→約22.6km  
20K→約13.2km  
10K→約5.6km  
ゴールまで→約5.6km

麻績の里CP  
8:45~13:30

30・20・10kmコース

(ス)誘No.63

10kmコース

30・20kmコース

30・20・10kmコース合流

車両注意

※道なり。右側歩行。

観光客、観光バス等で混雑いたします。  
一般の参拝客の迷惑にならないよう、  
声かけをお願いします。  
また、例年参加者が迷う事案が発生  
しております。坂を上っていただくよう  
誘導をお願いします。

車両注意

右折誘導

# (2日目) Yamabiko March No.64 コース誘導

