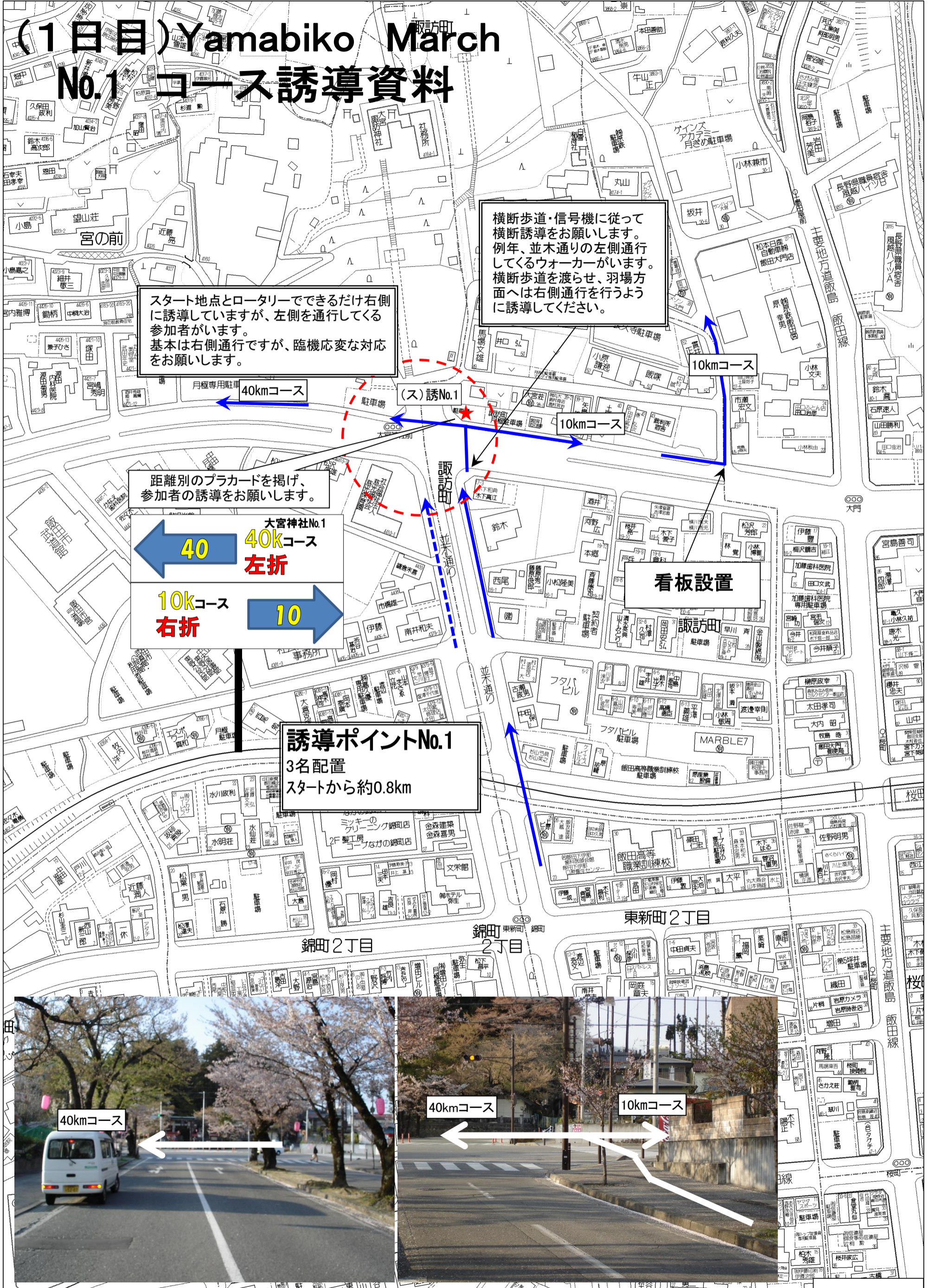


(1日目) Yamabiko March No.1 コース誘導資料



スタート地点とロータリーでできるだけ右側に誘導していますが、左側を通行してくる参加者がいます。基本は右側通行ですが、臨機応変な対応をお願いします。

横断歩道・信号機に従って横断誘導をお願いします。例年、並木通りの左側通行してくるウォーカーがいます。横断歩道を渡らせ、羽場方面へは右側通行を行うように誘導してください。


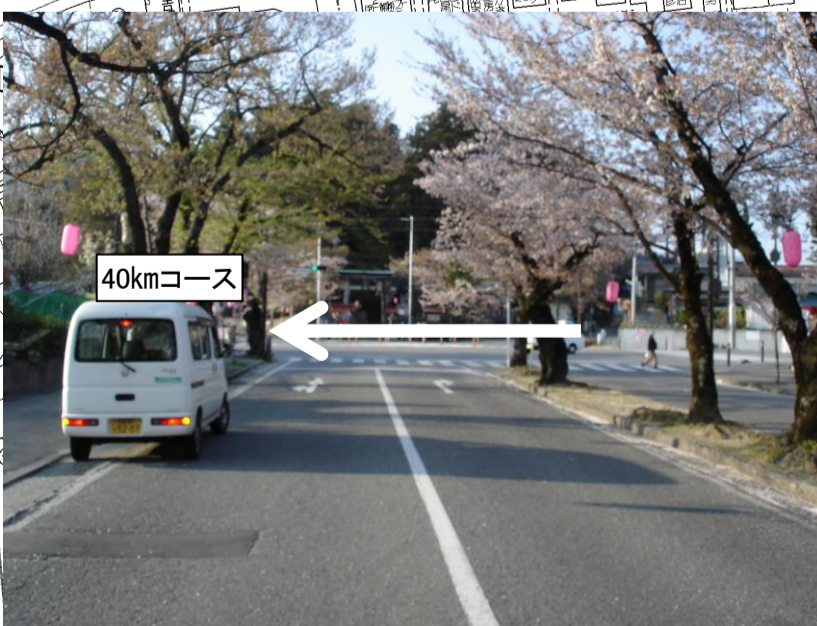
距離別のプラカードを掲げ、参加者の誘導をお願いします。

40 ← **40kコース**
右折

10kコース → **10** **左折**

誘導ポイントNo.1
3名配置
スタートから約0.8km

看板設置



飯田市宮の前付近

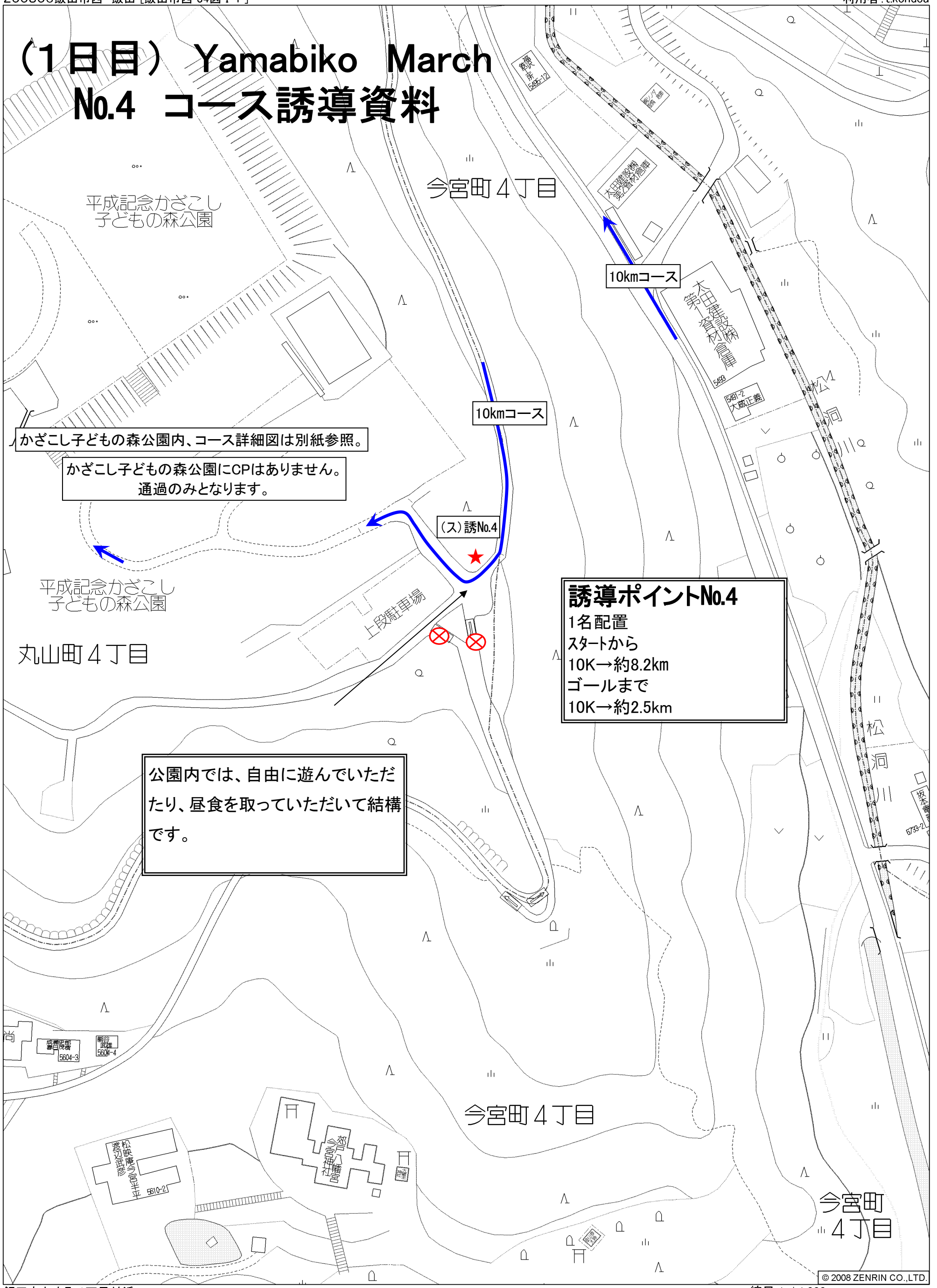
(1日目) Yamabiko March No.3 コース誘導資料



右折誘導。右折後は右側歩行を指導。

誘導ポイントNo.3
 1名配置
 スタートから
 10K→約7.2km
 子供の森公園まで→約1.0km

(1日目) Yamabiko March No.4 コース誘導資料



かざこし子どもの森公園内、コース詳細図は別紙参照。

かざこし子どもの森公園にCPはありません。
通過のみとなります。

誘導ポイントNo.4
 1名配置
 スタートから
 10K→約8.2km
 ゴールまで
 10K→約2.5km

公園内では、自由に遊んでいただ
たり、昼食を取っていただいて結構
です。

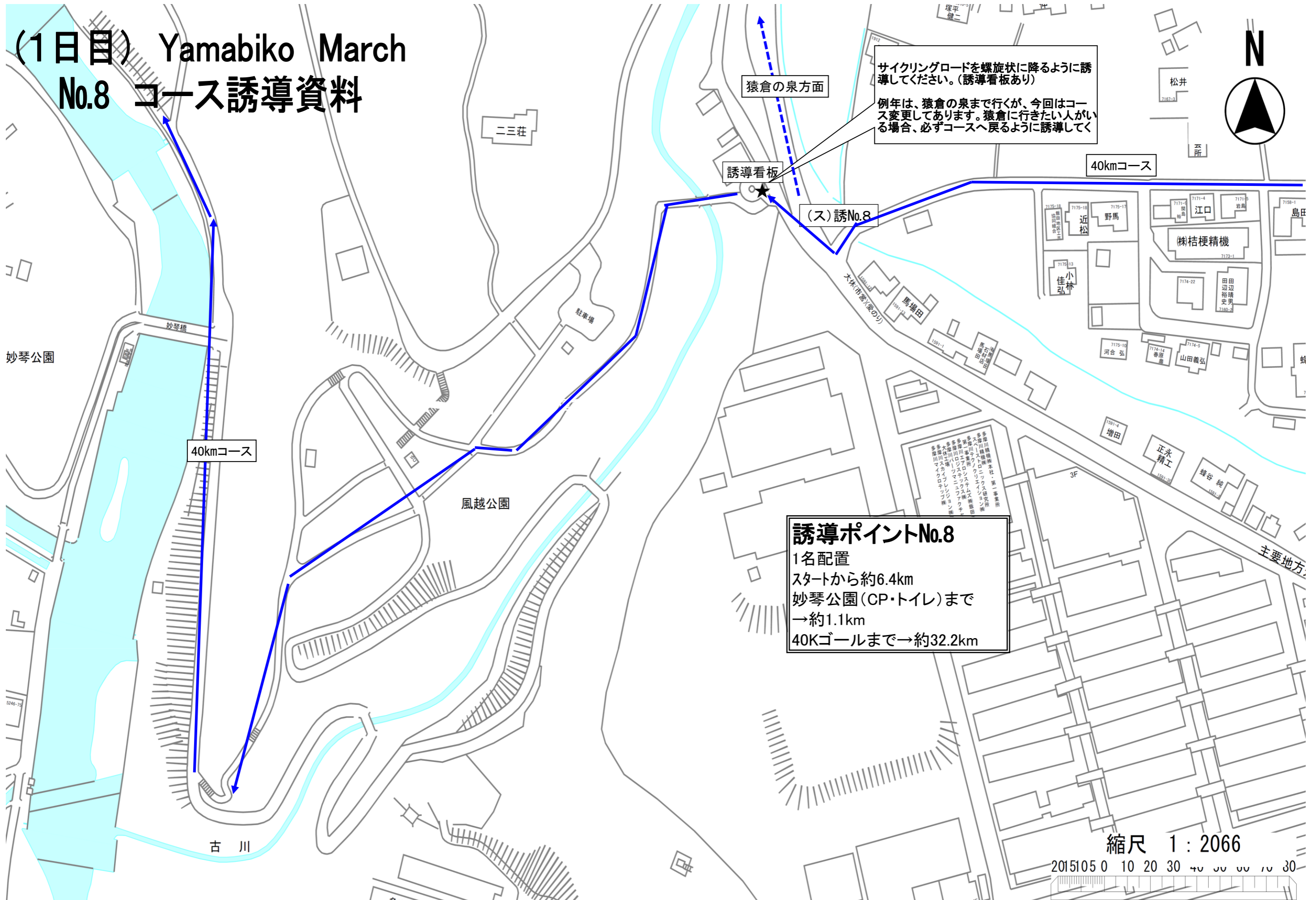
平成記念 かざこし子どもの森公園

(1日目) Yamabiko March
No.4 コース誘導資料(詳細図)



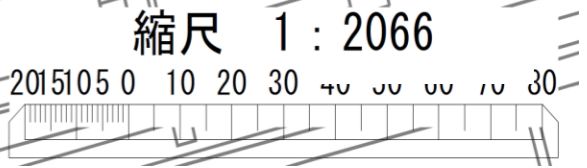
全体平面図 S=1:800

(1日目) Yamabiko March No.8 コース誘導資料



サイクリングロードを螺旋状に降るように誘導してください。(誘導看板あり)
例年は、猿倉の泉まで行くが、今回はコース変更してあります。猿倉に行きたい人がいる場合、必ずコースへ戻るように誘導してください。

誘導ポイントNo.8
1名配置
スタートから約6.4km
妙琴公園(CP・トイレ)まで
→約1.1km
40Kゴールまで→約32.2km



(1日目)Yamabiko March No.9 コース誘導資料



40kmコース

誘導ポイントNo.9
1名配置
スタートから→約7.8km
佐倉神社(トイレ)まで
→約3.7km
40Kゴールまで→約30.8km

40kmコース

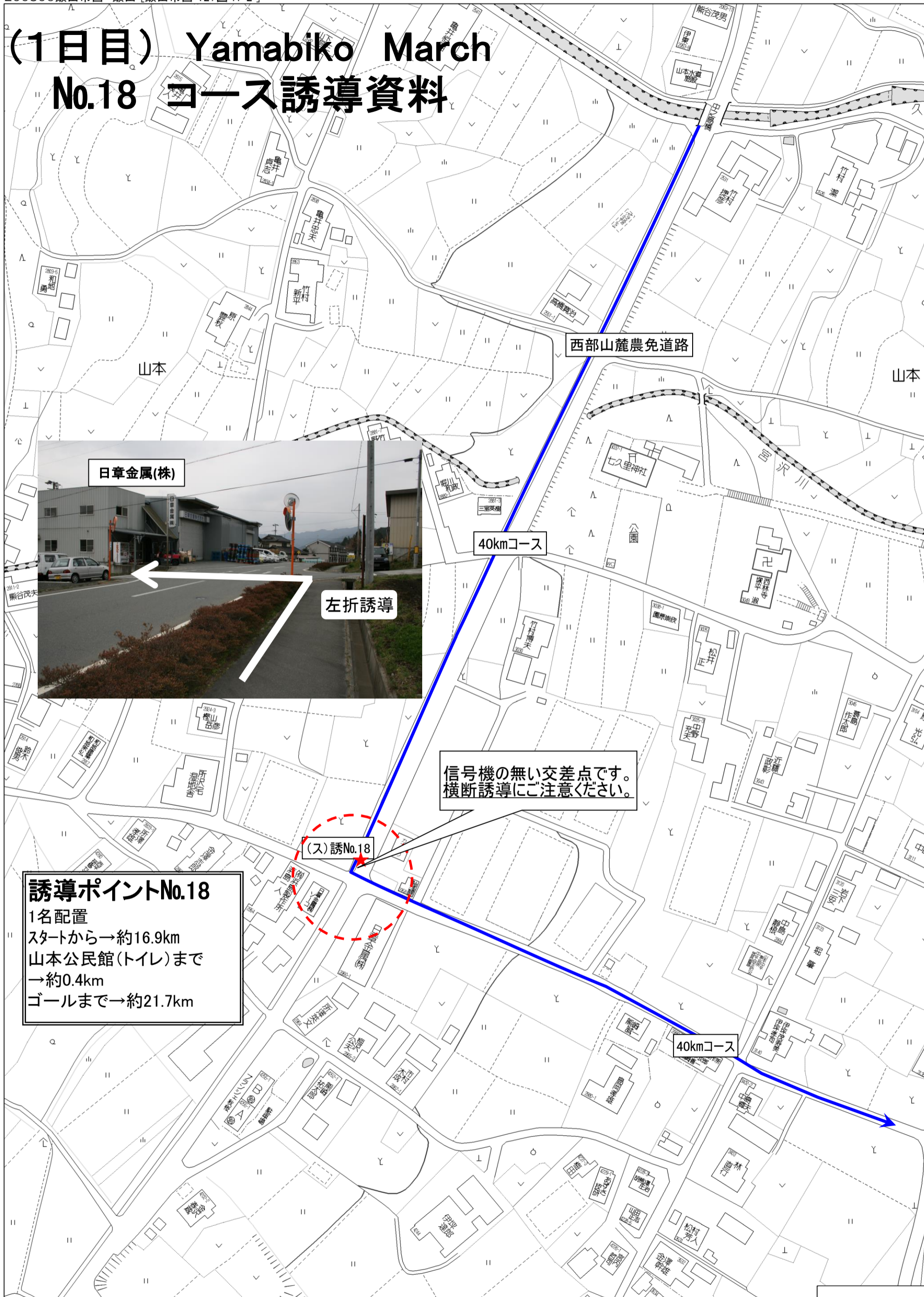
(ス)誘No.9

(1日目) Yamabiko March No.11 コース誘導資料



誘導ポイントNo.11
 1名配置
 スタートから→約9.9km
 佐倉神社(トイレ)まで
 →約1.6km

(1日目) Yamabiko March No.18 コース誘導資料



誘導ポイントNo.18
 1名配置
 スタートから→約16.9km
 山本公民館(トイレ)まで
 →約0.4km
 ゴールまで→約21.7km

信号機の無い交差点です。
横断誘導にご注意ください。

(ス)誘No.18