

(1日目) Yamabiko March No.19 コース誘導資料



左折誘導をして下さい。

40kmコース

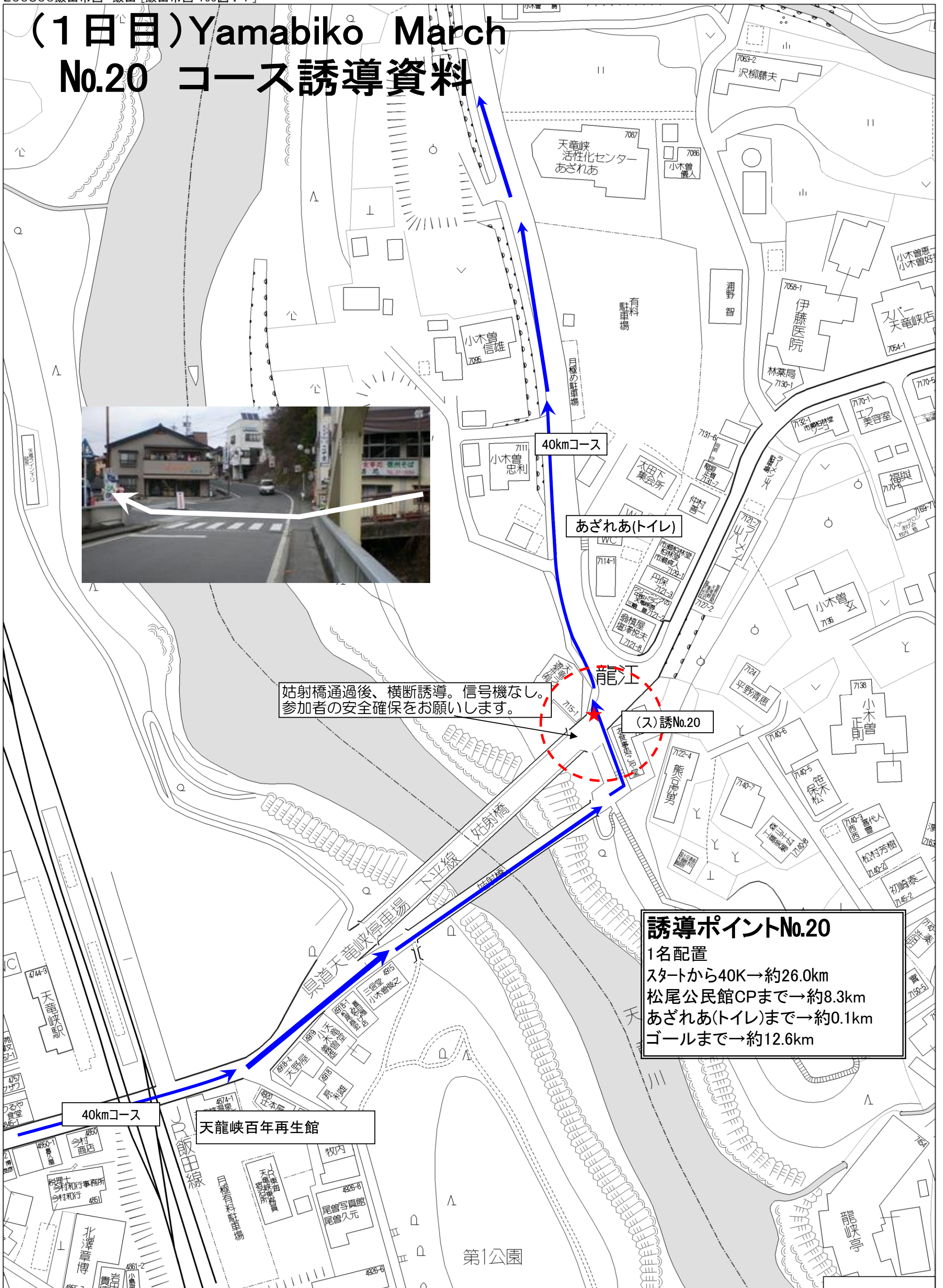
(ス) 誘No.19

誘導ポイントNo.19
 1名配置
 スタートから→約17.8km
 杵原広場まで→約0.5km
 ゴールまで→約20.8km



竹佐

(1日目) Yamabiko March No.20 コース誘導資料



姑射橋通過後、横断誘導。信号機なし。
参加者の安全確保をお願いします。

誘導ポイントNo.20
1名配置
スタートから40K→約26.0km
松尾公民館CPまで→約8.3km
あざれあ(トイレ)まで→約0.1km
ゴールまで→約12.6km

(1日目) Yamabiko March No.21 コース誘導資料

誘導ポイントNo.21

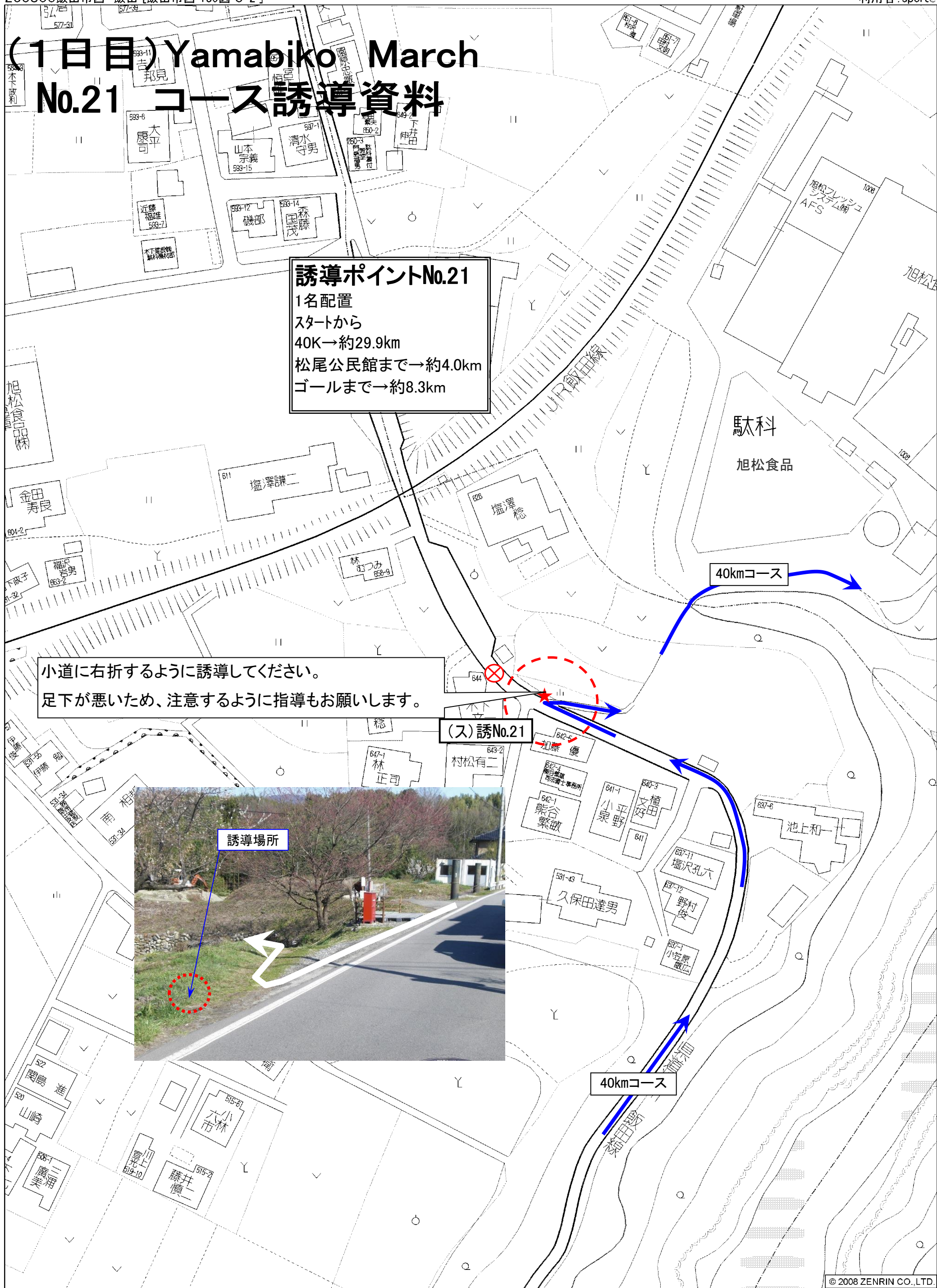
1名配置
スタートから
40K→約29.9km
松尾公民館まで→約4.0km
ゴールまで→約8.3km

小道に右折するように誘導してください。
足下が悪いため、注意するように指導をお願いします。

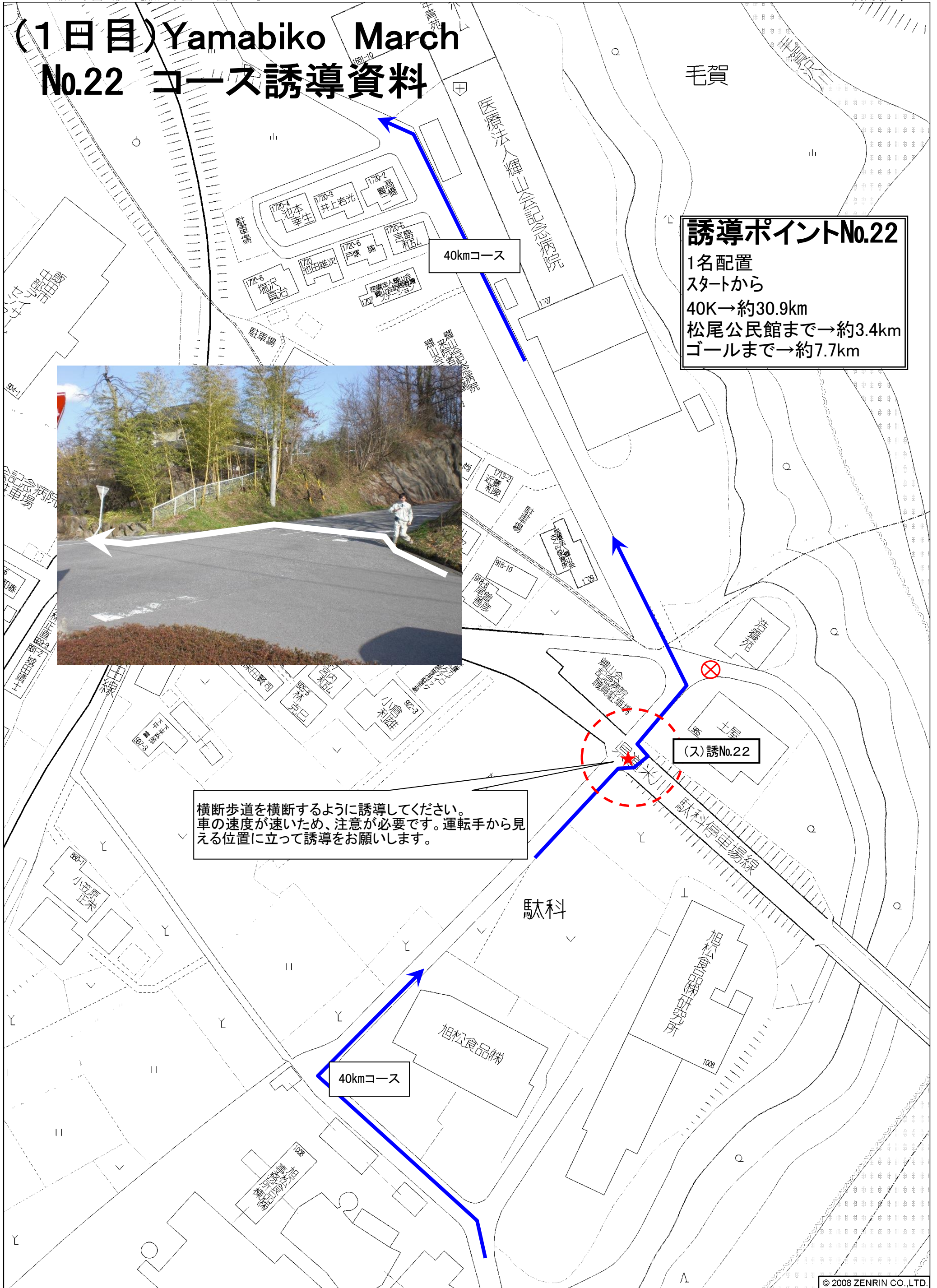
(ス) 誘No.21



誘導場所



(1日目) Yamabiko March No.22 コース誘導資料



誘導ポイントNo.22
 1名配置
 スタートから
 40K→約30.9km
 松尾公民館まで→約3.4km
 ゴールまで→約7.7km

横断歩道を横断するように誘導してください。
 車の速度が速いため、注意が必要です。運転手から見える位置に立って誘導をお願いします。

(1日目) Yamabiko March No.23 コース誘導資料

誘導ポイントNo.23

1名配置(AM・PM)
スタートから
40K→約33.3km
竜東→約11.2km
松尾公民館まで→約1.0km
ゴールまで→約5.3km

40km・竜東コース

水神橋交差点で2回横断させ、
右側歩行で松尾公民館に向かう

(ス)誘No.23

33回大会、2段階横断が上手くできず
ウォーカーが迷ってしまった。
必ず、2回横断させてください。



40kmコース

竜東コース

(1日目) Yamabiko March No.25 コース誘導資料

誘導ポイントNo.25

1名配置
スタートから
40K→約35.0km
竜東→約12.9km
ゴールまで→約3.6km

40km・竜東コース

横断右折誘導。
赤点減信号機のため、横断には注意が必要です。
渡らずに歩いて行く参加者がいるようです。できる
だけ声かけをお願いします。

(又)誘No.25

40km・竜東コース



(1日目) Yamabiko March No.27 コース誘導資料

誘導ポイントNo.27
 1名配置
 スタートから
 竜東→約1.7km

 竜東:新井コミュニティセンター(トイレ)まで
 →約2.1km
 竜東:風の学舎CPまで→約6.1km

竜東コース

左折誘導をお願いします。
 右側歩道を歩いてきた方への横断誘導もお願いします。

(ス)誘No.27

竜東コース



© 2008 ZENRIN CO.,LTD.

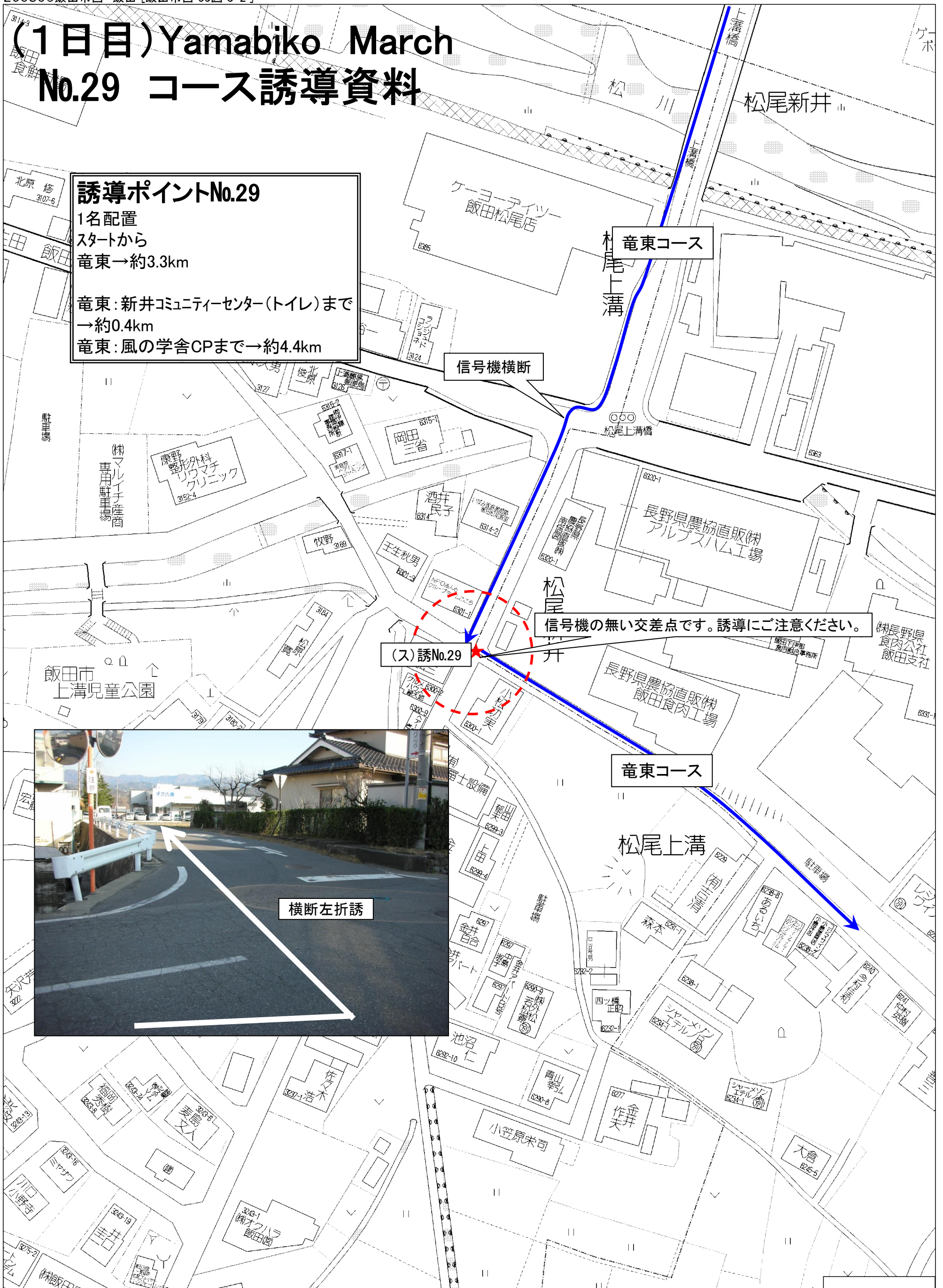
(1日目) Yamabiko March No.29 コース誘導資料

誘導ポイントNo.29

1名配置
スタートから
竜東→約3.3km

竜東:新井コミュニティーセンター(トイレ)まで
→約0.4km

竜東:風の学舎CPまで→約4.4km



(1日目) Yamabiko March No.46 コース誘導

誘導ポイントNo.46
 1名配置
 スタートから
 40K→約37.4km
 竜東→約15.3km
 ゴールまで→約1.2km



横断誘導後左
 横断歩道がないため注意

東中央通 信号機の無い交差点で、横断します。
 誘導にご注意ください。

40km・竜東コース

(ス)誘No.46

40km・竜東コース

右側には歩道がしっかりついているので、必ず右側通行で坂を上るように誘導してください。

(1日目) Yamabiko March No.47 コース誘導資料



参加者が迷ってしまうことがないように誘導をお願いします。

誘導ポイントNo.47
1名配置
スタートから→約2.2km
野底山森林公園CPまで→約1.9km

iida yamabiko march (1日目)

No.70 コース誘導資料

【注意】 目的外利用禁止



分岐誘導
信号機にそって横断誘導
左側通行を指示
この先(弁天橋東)の右側には横断
歩道なし。歩道のある左側を確実に
案内すること。

弁天(信南)
弁天(信南)

左側通行

竜東16kmコース

弁天橋

弁天橋西

県道新井伊那八幡停車場線

竜東16kmコース

誘導員 No70

1名配置
スタートから→約4.3km
16kmCP:風の学舎まで→約3.5km
ゴールまで→約12.2km

iiida yamabiko march (1日目)

No.71 コース誘導資料

【注意】目的外利用禁止



分岐誘導
左側の坂を登らせる
左側通行を指示

誘導員 No71
1名配置
スタートから→約4.8km
16kmCP:風の学舎まで→約3.0km
ゴールまで→約11.7km



竜東16kmコース



下久堅知久平線

井ノ地分岐

善木村